

東関東自動車道  
潮来舗装工事

位置図

令和7年2月

東日本高速道路株式会社 関東支社  
つくば工事事務所

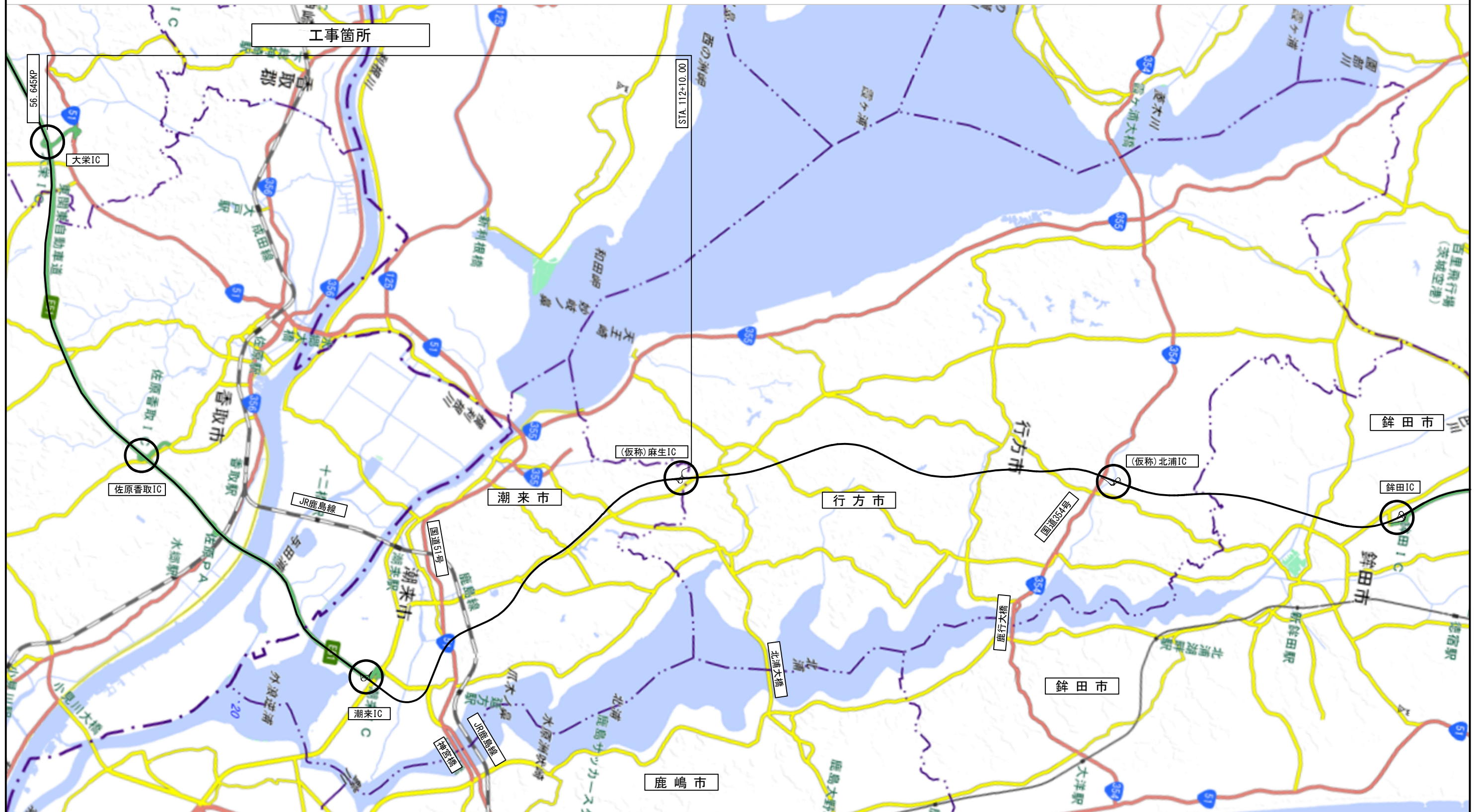
# 目 次

|                       | 頁     |
|-----------------------|-------|
| 1. 位置図 . . . . .      | 1     |
| 2. 工事用道路計画図 . . . . . | 2 ~ 4 |

位置図

S=1:50,000

1 / 4



地理院地図（国土地理院）（<https://maps.gsi.jp/>）をもとに、東日本高速道路（株）が加工

| 東関東自動車道<br>潮来舗装工事 |                              |      |       |
|-------------------|------------------------------|------|-------|
| 図面の種類             | 位置図                          |      |       |
| 縮尺                | 1:50,000                     | 図面番号 | 1 / 4 |
| 設計会社名             |                              |      |       |
| 施工会社名             |                              |      |       |
| 事務所名              | 東日本高速道路株式会社<br>関東支社 つくば工務事務所 |      |       |





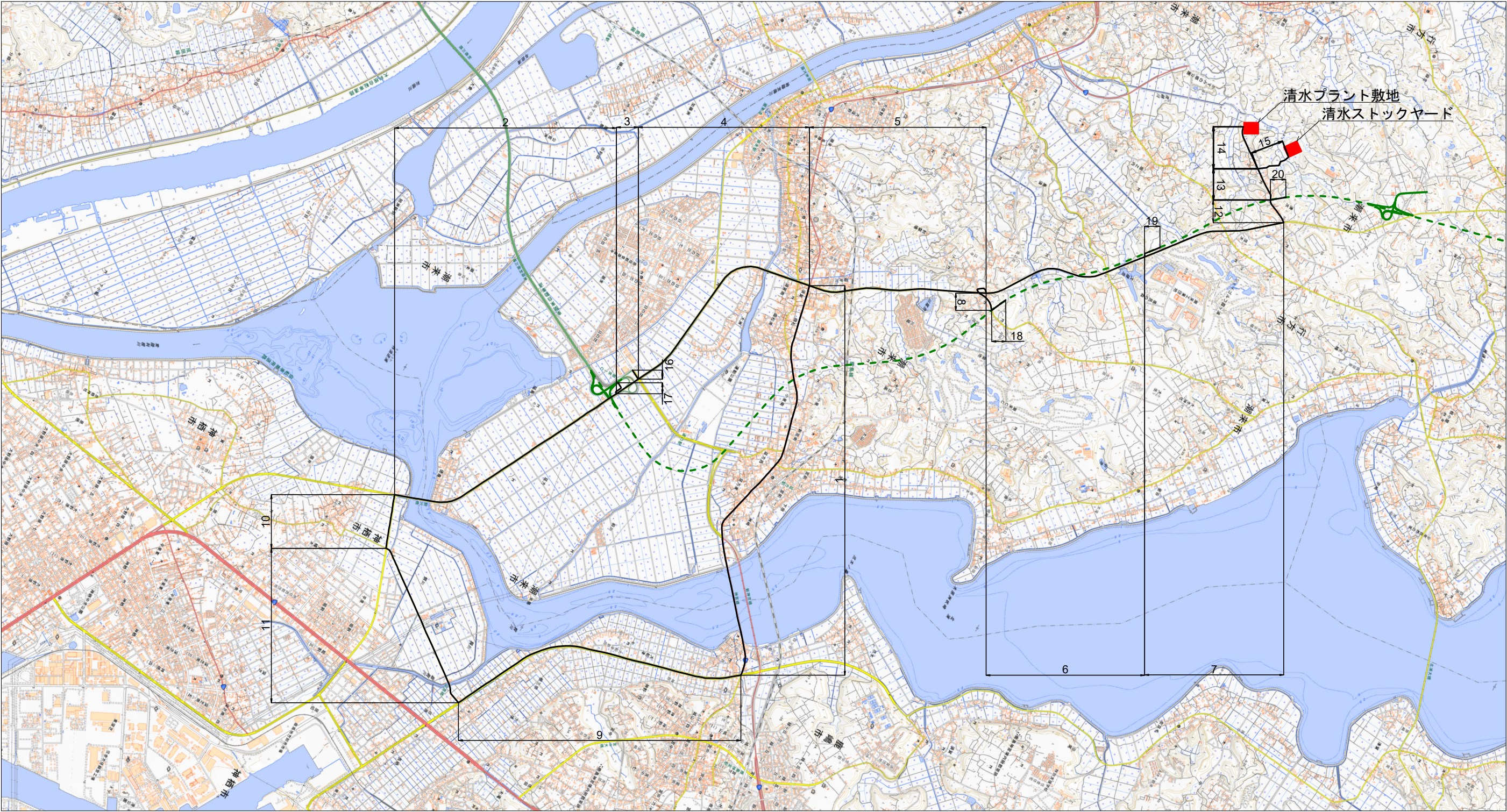
地理院地図（国土地理院）（<https://maps.gsi.go.jp/>）をもとに、東日本高速道路（株）が加工

佐原香取IC～潮来IC

| 番号 | 道路名等    | 単位 | 延長   | 備考 |
|----|---------|----|------|----|
| 1  | 東関東自動車道 | km | 10.2 | 舗装 |

| 東関東自動車道<br>潮来舗装工事 |                              |
|-------------------|------------------------------|
| 図面の種類             | 工事用道路計画図(1)                  |
| 縮 尺               | — 図面番号 2 / 4                 |
| 設計会社名             |                              |
| 施工会社名             |                              |
| 事務所名              | 東日本高速道路株式会社<br>関東支社 つくば工務事務所 |





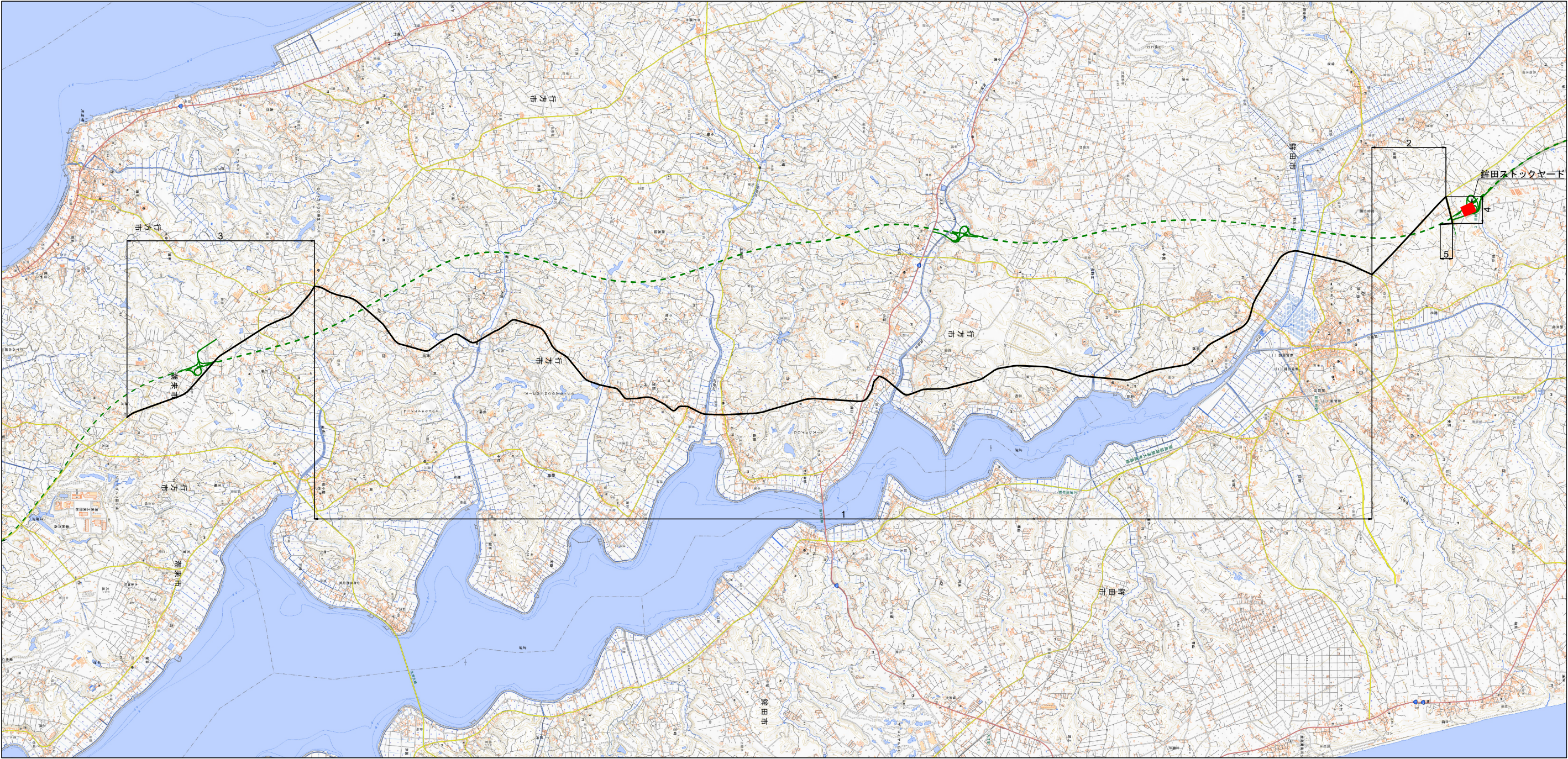
地理院地図（国土地理院）（<https://maps.gsi.jp/>）をもとに、東日本高速道路（株）が加工

潮来IC～（仮称）麻生IC

| 番号 | 道路名等             | 単位 | 延長  | 備考 | 番号 | 道路名等          | 単位 | 延長  | 備考         |
|----|------------------|----|-----|----|----|---------------|----|-----|------------|
| 1  | 国道51号            | km | 5.2 | 舗装 | 11 | 県道260号谷原息栖東庄線 | km | 2.1 | 舗装         |
| 2  | 県道50号水戸神栖線       | km | 3.2 | 舗装 | 12 | 市道(牛)1-2号線    | km | 0.3 | 舗装         |
| 3  |                  | km | 0.4 | 舗装 | 13 |               | km | 0.5 | 舗装         |
| 4  |                  | km | 2.8 | 舗装 | 14 |               | km | 0.6 | 舗装         |
| 5  |                  | km | 2.2 | 舗装 | 15 | 市道(牛)2068号線   | km | 0.4 | 舗装         |
| 6  |                  | km | 2.1 | 舗装 | 16 | 市道(潮)1-13号線   | km | 0.1 | 舗装         |
| 7  |                  | km | 1.8 | 舗装 | 17 | 工事用道路A        | km | 0.1 | 砂利 工事用進入路A |
| 8  | 県道187号矢幡潮来線      | km | 0.4 | 舗装 | 18 | 工事用道路B        | km | 0.1 | 砂利 工事用進入路B |
| 9  | 県道238号須賀北埠頭線     | km | 3.7 | 舗装 | 19 | 工事用道路C        | km | 0.1 | 砂利 工事用進入路C |
| 10 | 県道256号鹿島港潮来インター線 | km | 0.7 | 舗装 | 20 | 工事用道路D        | km | 0.1 | 砂利 工事用進入路D |

| 東関東自動車道<br>潮来舗装工事 |                              |
|-------------------|------------------------------|
| 図面の種類             | 工事用道路計画図(2)                  |
| 縮 尺               | — 図面番号 3 / 4                 |
| 設計会社名             |                              |
| 施工会社名             |                              |
| 事務所名              | 東日本高速道路株式会社<br>関東支社 つくば工事事務所 |





地理院地図（国土地理院）（<https://maps.gsi.jp/>）をもとに、東日本高速道路（株）が加工

（仮称）麻生IC～銚田IC

| 番号 | 道路名等        | 単位 | 延長   | 備考      |
|----|-------------|----|------|---------|
| 1  | 県道2号水戸銚田佐原線 | km | 18.4 | 舗装      |
| 2  | 県道18号茨城鹿島線  | km | 1.6  | 舗装      |
| 3  | 県道50号水戸神栖線  | km | 3.5  | 舗装      |
| 4  | 県道110号銚田茨城線 | km | 0.4  | 舗装      |
| 5  | 工事用道路G      | km | 0.2  | 敷鉄板(既設) |

| 東関東自動車道<br>潮来舗装工事 |                              |      |       |
|-------------------|------------------------------|------|-------|
| 図面の種類             | 工事用道路計画図(3)                  |      |       |
| 縮 尺               | —                            | 図面番号 | 4 / 4 |
| 設計会社名             |                              |      |       |
| 施工会社名             |                              |      |       |
| 事務所名              | 東日本高速道路株式会社<br>関東支社 つくば工事事務所 |      |       |